











Quartierplan Schulstrasse Muttenz

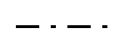



Plan Nr. 2a Bebauung EG bis 2 OG

Vorlage für die Gemeindeversammlung vom 21. März 2006

rechtsverbindlicher Inhalt

-  Perimeter Quartierplan
-  Hauptbauten
-  verglaster Balkon (Wintergarten)
-  offener Balkon
-  Velounterstand
-  Baubereiche
-  Gebäude-Nummer
-  Absturzsicherung
-  Überdachung Rampe Einstellhalle max. Höhe 1.1 m
-  Lärmschutzbaulinie Überdachung Rampe Einstellhalle

orientierender Inhalt

-  bestehende Baulinie entlang Schulstrasse (BSP mit RRB Nr. 3419 vom 20. 11. 1979)
-  bestehende Baulinie gemäss generellem Bau- und Strassenlinienplan (GBSP mit RRB NR. 3624 vom 31.10.1967)
-  gesetzlicher Bauabstand entlang Schienenwegen
-  Schnitt 1 - 3

Beschlussfassung und Genehmigung

Beschluss des Gemeinderates: 14. Dezember 2005 Namens des Gemeinderates
 Beschluss der Gemeindeversammlung: _____ Der Präsident: _____ Der Gemeindeverwalter: _____
 Referendumsfrist: _____
 Urnenabstimmung: _____
 Publikation der Planaufgabe
 im Amtsblatt Nr. _____ vom _____
 Planaufgabe _____

Vom Regierungsrat des Kantons Basel - Landschaft Der Landschaftsreiber:
 genehmigt
 mit Beschluss Nr. _____ vom _____
 Publikation des Regierungsratsbeschlusses
 im Amtsblatt Nr. _____ vom _____

