






Quartierplan Schulstrasse MuttENZ








Plan Nr. 1 Erschliessung und Freiräume

Vorlage für die Gemeindeversammlung vom 21. März 2006

rechtsverbindlicher Inhalt

-  Perimeter Quartierplan
-  Zufahrt Einstellhalle
-  Rampe Einstellhalle
-  private Besucherparkplätze
-  private Zugänge / Fusswege
-  privater Vorgartenbereich
-  gemeinschaftliche Grünflächen
-  Spielfläche
-  Kompostanlage
-  Containerstandort
-  Bäume

orientierender Inhalt

-  Bäume / Sträucher
-  Begrünung
-  Hauptbauten
-  Velounterstand
-  Hauszugang
-  Absturzsicherung
-  Überdachung Rampe Einstellhalle max. Höhe 1.1 m

Beschlussfassung und Genehmigung

Beschluss des Gemeinderates: 14. Dezember 2005 Namens des Gemeinderates
 Beschluss der Gemeindeversammlung: _____ Der Präsident: _____ Der Gemeindeverwalter: _____
 Referendumsfrist: _____
 Urnenabstimmung: _____
 Publikation der Planaufgabe
 im Amtsblatt Nr. _____ vom _____
 Planaufgabe _____

Vom Regierungsrat des Kantons Basel - Landschaft Der Landschaftsrevisor:
 genehmigt
 mit Beschluss Nr. _____ vom _____
 Publikation des Regierungsratsbeschlusses
 im Amtsblatt Nr. _____ vom _____

